

	FORMATO DE ACTA DE REUNIÓN	CÓDIGO:	MC-FO-02
		VERSIÓN:	01
		FECHA:	02/11/2022

1. Información General

Acta de reunión No. 36

Tema principal de la reunión: Socialización polígono definitivo del Área Arqueológica Protegida Declaratoria del Sistema Hidráulico Arqueológico del bajo río San Jorge y La Mojana, así como sus niveles de intervención.

Reunión interna ()

Reunión externa (X)

Fecha: 28/11/2025

Hora de inicio: 02:30 pm
Hora de fin: 05:00 pm

Lugar: Sede de la Corporación Autónoma Regional de los Valles del Sinú y del San Jorge CVS (Montería, Córdoba)

Responsable de la reunión: Grupo de Patrimonio

2. Orden del día y desarrollo

Agenda de la reunión

1. Declaratoria de Área Arqueológica Protegida (AAP) y delimitación del Polígono
2. Niveles de Intervención y Restricciones (Prohibido, Condicionado, Permitido)
3. Plan de Manejo Arqueológico y Proyectos Post-Declaratoria:
4. Discusión y Recomendaciones Adicionales

Desarrollo de la reunión

1. Declaratoria de Área Arqueológica Protegida (AAP) y delimitación del Polígono

La reunión inició con la contextualización del proceso de Declaración del Área Arqueológica Protegida del Bajo Río San Jorge y La Mojana, adelantada por el Instituto Colombiano de Antropología e Historia (ICANH), durante poco más de un año y medio, en los 6 municipios de Sucre y 2 de Córdoba ubicados en el área a declarar. Se explicó que, una AAP es una figura legal que aplica medidas especiales de protección y limita el uso del suelo para garantizar la preservación a largo plazo del patrimonio arqueológico, además de fomentar la investigación, divulgación y conservación, así como la gestión con participación interinstitucional y comunitaria.

De esta manera se expuso en marco legal ya que, en Colombia, el patrimonio arqueológico tiene una protección similar a la de un Bien de Interés Cultural (BIC) nacional. En este caso, la AAP añade una capa extra de regulación para casos excepcionales. Existen 23 AAP en el país (ej. Ciudad Perdida, San Agustín) y el sistema hidráulico prehispánico del bajo río San Jorge y La Mojana sería la número 24.

La Declaratoria es el inicio de un proceso que incluye la formulación de un "Plan de Manejo Arqueológico" (PMA) con proyectos en investigación, divulgación, conservación y gestión, priorizando alianzas interinstitucionales y comunitarias, con un enfoque pedagógico.

	FORMATO DE ACTA DE REUNIÓN	CÓDIGO:	MC-FO-02
		VERSIÓN:	01
		FECHA:	02/11/2022

Para llegar a este punto hubo estudios previos durante décadas de investigación sobre el sistema hidráulico prehispánico, incluyendo estudios de Ana María Falchetti y Clemencia Plazas (finales de los 80), así como los de Fernando Montejo y Sneijder Rojas (2012-2015) con el uso de sistemas de información geográfica (SIG).

Recientemente, durante el proceso de construcción de la Declaratoria se realizaron las visitas de campo para observar interacciones socioeconómicas de las comunidades actuales con las estructuras (cultivos, ganadería, piscicultura). También se realizaron Talleres Comunitarios con alta participación de las poblaciones locales. De igual manera, se identificaron las evidencias arqueológicas: canales, camellones y montículos, además se evaluó el estado de conservación

También se realizaron cruces de Información con instrumentos de ordenamiento territorial, cartografía de corporaciones ambientales (CVS, CORPOMOJANA) y capas ambientales (ej. Ramsar de Ayapel). Además, hubo una constante articulación con entidades nacionales, a través de mesas de trabajo con la Agencia Nacional de Minas, Agencia Nacional de Hidrocarburos, Fondo de Adaptación, Ministerio de Agricultura y la UPRA (Unidad de Planificación Rural Agropecuaria), especialmente en relación con las Zonas de Producción Agropecuaria (APAS).

Al socializar el polígono se muestra la distribución geográfica que abarca zonas de 9 municipios entre Sucre y Córdoba, con una distribución aproximada de 70% en Sucre y 30% en Córdoba.

2. Niveles de Intervención y Restricciones (Prohibido, Condicionado, Permitido):

La regulación se adapta a las Determinantes de Ordenamiento Territorial (Ley 388 de 1997): protección ambiental (Nivel 1), subsistencia agroalimentaria (Nivel 2) y patrimonio cultural (Nivel 3). Se enfatiza la articulación entre estos niveles.

Así pues, se definen 4 zonas en el Polígono diferenciadas de la siguiente manera:

- **Rojo (Área Directa 1 - Muy Alto Potencial):** Zonas con mayor concentración y conservación de estructuras.
- **Anaranjado (Área Directa 2 - Alto Potencial):** Menor concentración o conservación.
- **Amarillo (Área Directa 3 - Mediano Potencial):** Zonas afectadas por cambios naturales o usos del suelo.
- **Línea Azul (Área de Influencia):** Un amortiguamiento de aproximadamente 1 km. Muchas actividades son permitidas o condicionadas.

Actividades Prohibidas: En el área directa, de muy alto potencial arqueológico, señalada en rojo, se prohíben: Nuevas licencias de minería e hidrocarburos, disposición de residuos sanitarios, nuevas autopistas (vías primarias), nuevas líneas de transmisión eléctrica de alto voltaje, urbanizaciones, parques solares y subestaciones eléctricas. En el caso de áreas directas 2, de alto potencial, en color anaranjado: Las líneas de transmisión eléctrica (nuevas) pasan a "Condicionado". El resto de las prohibiciones se mantienen. Y en el caso de las áreas de mediano potencial en amarillo, los parques solares y subestaciones eléctricas pasan a "Condicionado".

	FORMATO DE ACTA DE REUNIÓN	CÓDIGO:	MC-FO-02
		VERSIÓN:	01
		FECHA:	02/11/2022

Actividades Condicionadas: Requieren estudios arqueológicos (proyectos de arqueología preventiva, autorización de investigación) por parte del ICANH.

- Actividades Agropecuarias y Acuícolas no Artesanales: Se está refinando su regulación con la UPRA y el Ministerio de Agricultura, con énfasis en evitar la alteración profunda del subsuelo (ej. agricultura mecanizada industrializada). Se debate el impacto del búfalo (especie invasora) en los humedales y estructuras.
- Rehabilitación de Caños: Preocupación por el uso de maquinaria pesada. Se priorizan los trabajos comunitarios y manuales.
- Turismo Masivo: Visto como contraproducente. Se propone un turismo comunitario, cultural y agroturismo, evitando urbanizaciones campestres. Se plantea la preocupación por las "casas de veraneo" en zonas como la Ciénaga de Ayapel y su cumplimiento de normativas ambientales (ej. ronda hídrica).
- Construcción de Vías Secundarias y Terciarias: Condicionada.

Actividades Permitidas:

- Adecuaciones de vías secundarias y terciarias existentes sin ampliación.
- Agricultura familiar, campesina y comunitaria (conceptos a definir con UPRA/Min. Agricultura).
- Investigación (especialmente arqueológica), turismo cultural y agroturismo.
- Construcción de equipamientos públicos de carácter formativo, cultural, de salud y bienestar social que brinden servicios básicos.

3. Plan de Manejo Arqueológico y Proyectos Post-Declaratoria

La Declaratoria es el "punto de partida" para la implementación de proyectos a 10 años y se priorizan iniciativas de la siguiente índole:

- Pedagógicos: Divulgación de investigaciones arqueológicas en escuelas y comunidades.
- Conservación: Legalización de colecciones arqueológicas comunitarias y creación de una red de museos locales/iniciativas para que las piezas sean conocidas en su territorio.
- Gestión: Alianzas institucionales con entidades como la CVS para monitoreo y generación de políticas públicas (ej. gestión del riesgo y cambio climático usando el patrimonio arqueológico como herramienta).
- Gobernanza Comunitaria: Fortalecer a las comunidades como primera línea de defensa del patrimonio, con un enfoque pedagógico.

Para adelantar estos proyectos, se buscan alianzas interinstitucionales, aprovechando el personal técnico de cada entidad. El borrador del documento técnico estará listo en enero de 2026 y la Resolución en el primer semestre del próximo de 2026. En lo referente a la ejecución de proyectos, se implementarán a partir de 2027.

4. Discusión y Recomendaciones Adicionales

Como resumen del proceso de construcción de la Declaratoria se expresó preocupación ante la baja participación de los alcaldes en Córdoba y la falta de continuidad de los funcionarios de planeación municipal de

	FORMATO DE ACTA DE REUNIÓN	CÓDIGO:	MC-FO-02
		VERSIÓN:	01
		FECHA:	02/11/2022

Córdoba, lo que dificulta la apropiación del proyecto a nivel territorial. Y se resalta que hubo un mayor interés desde la Gobernación de Sucre y las Alcaldías municipales de ese departamento.

Entonces, desde Corporación Autónoma Regional de los Valles del Sinú y del San Jorge CVS se sugiere que el gobernador de Córdoba (presidente de la Federación de Departamentos) y la gobernadora de Sucre lideren un "hermanamiento" para que el patrimonio arqueológico sea una política de Estado y parte de la agenda de la Federación.

También plantean la posibilidad de que Córdoba reclame el patrimonio de la cultura Zenú que se encuentra en museos de otras regiones (ej. Cartagena, Antioquia), argumentando que ese patrimonio pertenece a la identidad cultural del territorio actual.

Agregan que, lamentan la ausencia de programas de ingeniería hídrica en las universidades del Caribe, a pesar de la "cultura anfibia" histórica de la región, en contraste con países como Perú que priorizaron la ingeniería del agua.

Proponen dos proyectos para promover el turismo en la región como impulsar el reconocimiento del Paisaje Cultural Ganadero como patrimonio histórico nacional, destacando su riqueza y diversidad ecológica. También mencionan la intención de formalizar y vincular el Museo de la Ganadería de Montería a la Red Nacional de Museos, buscando asesoría para su estructura y reconocimiento. Asimismo, se discute la problemática de la denominación de origen del sombrero vueltiao, que solo protege la técnica de tejido y no el producto final, a diferencia de otros sombreros colombianos, lo que ha llevado a su "devaluación" y falta de regulación efectiva.

Por otra parte, la CVS expresa su disposición para apoyar la iniciativa del ICANH en cuanto a la Declaratoria debido a la alineación de las determinantes de ordenamiento territorial y los intereses comunes en la protección ambiental y cultural. Además, proponen utilizar la sede de la CVS en Ayapel, a orillas de la ciénaga, como un centro de operaciones para actividades relacionadas con el área protegida, ya que actualmente está subutilizada.

La reunión concluye con un compromiso de continuar el diálogo y la colaboración para el éxito de la declaratoria y la posterior gestión del Área Arqueológica Protegida, reconociendo la importancia de la identidad cultural y la sostenibilidad en la región.

3. Acuerdos y compromisos		
Compromisos	Responsable	Fecha máxima de cumplimiento
Hablar con el gobernador de Córdoba (presidente de la Federación de Departamentos) para que junto con la gobernadora de Sucre lideren una reunión de alto nivel con gobernadores de Córdoba y Sucre y con los alcaldes titulares de los 9 municipios.	Corporación Autónoma Regional de los Valles del Sinú y del San Jorge CVS	Diciembre 2025

	FORMATO DE ACTA DE REUNIÓN	CÓDIGO:	MC-FO-02
		VERSIÓN:	01
		FECHA:	02/11/2022

4. Notas y observaciones de la reunión

N/A.


5. Asistentes


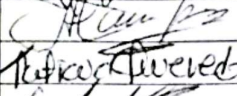




Nombre de los asistentes	Entidad / Dependencia	Correo electrónico
Juan Carlos García	CVS / Subdirección de Planeación Ambiental	juan.garcia@cvs.gov.co
Andrés González	CVS / Control interno Consejo Departamental de Patrimonio de Córdoba	andres.gonzalez@cvs.gov.co
Hugo Cadena	CVS / Unidad Sistema de Información Geográfica	Hugo. cadena@cvs.gov.co
Alberto Anaya	Academia de Historia de Córdoba	betoanaya@gmail.com
Tatiana Quevedo	ICANH	lnavarro@icanh.gov.co
Luis Felipe Navarro	ICANH	equevedo@icanh.gov.co

6. Anexos

N/A.

Ver grabación de la reunión en el siguiente enlace: N/A

	PROCESO DE INVESTIGACIÓN Y DIVULGACIÓN		Código EJ2.10000.002 Versión 1 Fecha Noviembre de 2019
	Formato de Listado de Asistencia		
Tema de la Reunión:	Socialización polígono AAP y niveles de intervención	Fecha:	28 de noviembre de 2025
Área Responsable:	Grupo Patrimonio	Lugar:	CVS - Montería.
Funcionario responsable:	Luis Felipe Navarro - Tatiana Quevedo	Hora:	02:30 pm a 04:30 pm

No.	Nombre Completo	No. de Identificación	Cargo	Entidad/Dependencia	No. telefónico de Contacto	Correo Electrónico	Firma
1	JUAN CARLOS GARZÓN	79774251	Prof. ESPADT	CVS - AUT	3106172658	jgarzon@cv.gov.co	
2	Alberto Amador Pérez	6.824626	INZ/HIST.	SANCOR/A de Histm	3106104355	albertoamador@gmail.com	
3	Tatiana Quevedo	52081483	Contratista	ICANH	3243690864	equivedo@icANH.gov.co	
4	Luis Felipe Navarro Pérez	1018457471	Contratista	ICANH	3014938530	lnavarro@icANH.gov.co	
5	Andrés González M.	10874477	asesor central interno	CVS	3216786411	andres.gonzalez@cv.gov.co	
6	Hugo Cadena Cepeda	79756131	Dir. Especializab	CVS	3153270760	hugo.cadena@cv.gov.co	
7							
8							
9							
10							
11							
12							
13							
14							
15							
16							
17							
18							
19							
20							
21							
22							

Nota: La información recopilada en este formato será para uso exclusivo del ICANH, y se limitará exclusivamente al registro de asistencia y envío de información relacionada con la reunión, comité o evento, cuando haya lugar. El ICANH, se compromete a guardar la confidencialidad de los datos recopilados que no sean de naturaleza